

Precisione dei Dati: rilievo con laser a nuvola di punti

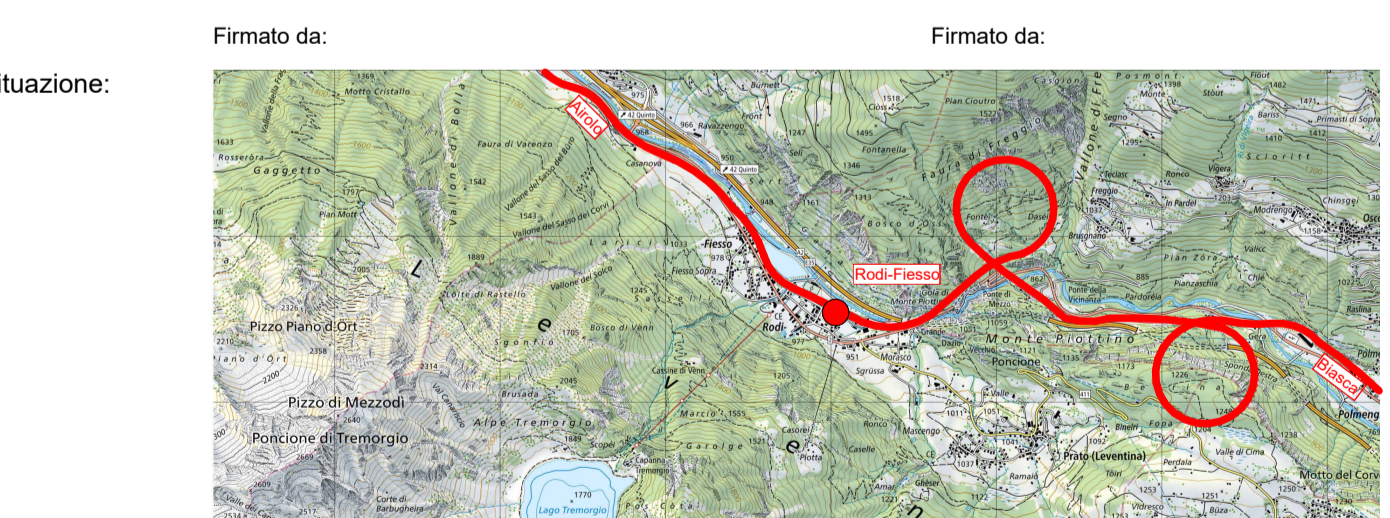
LEGENDA:

-  Sicurezza della scala, accesso al tetto
-  Zona di pericolo, uso di DPI anticaduta
-  Dispositivo di collegamento, lunghezza DPI anticaduta in metri
-  Messa a terra pensilina e salvia vita (nuovo allacciamento)
-  Messa a terra struttura portante pensilina (esistente)
-  DW / scarico dell'acqua sul tetto

Superficie tetto ca. 154.50m²

Linea: 600
 Definizione: Immensee - Bellinzona - Chiasso
 Km: 97.854
 Cantone (i): Ticino
 Comune (i): Prato (Leventina)
 Progetto: Studie PL01, Bhf. Rodi-Fiesso
 ISP-Nr.: 5071193047
 Fase: **Opera eseguita**

Firme: **Rappresentante dei committenti FFS**
 Azienda: I-AEP-ENG-BZT-RSD
 Nome: Fabrizio Ballabio
 Data:
Responsabile elaborazione progetto
 Azienda: Nagita AG
 Nome: Luciano Zanolari
 Data:



NAGITA AG
 Josscheuer 426
 CH-3419 Bleibach 1, E.
 +41 (0)34 460 718 87
 +41 (0)79 514 42 87
 nagita@nagita.ch
 www.nagita.ch

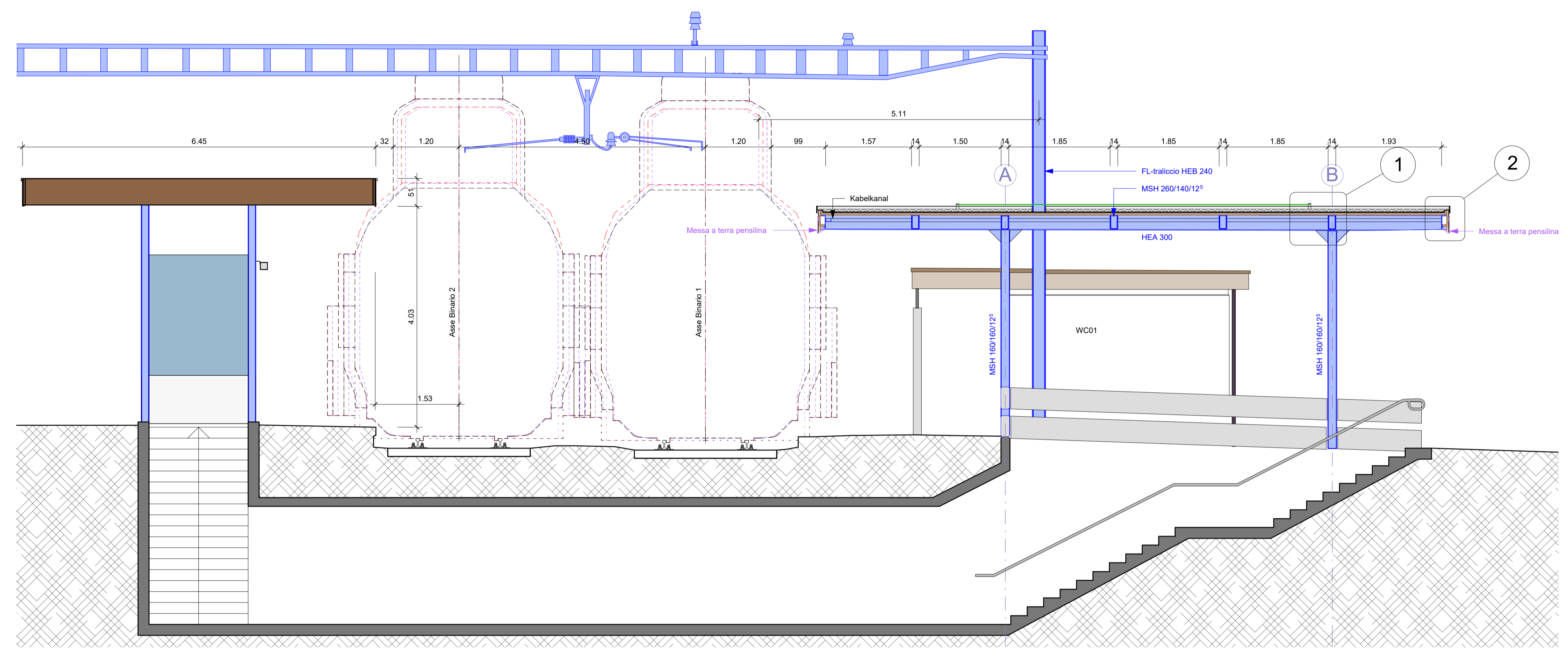


Piano dell'opera
 Pianta 1:50
 Sezione 1:50
 Dettaglio 1:5
 Linea: 600 Km: 97.854
 FFS SA, Progetti - Engineering - Accesso ai treni ed edifici tecnici
 Via Pedemonte 7, 6500 Bellinzona

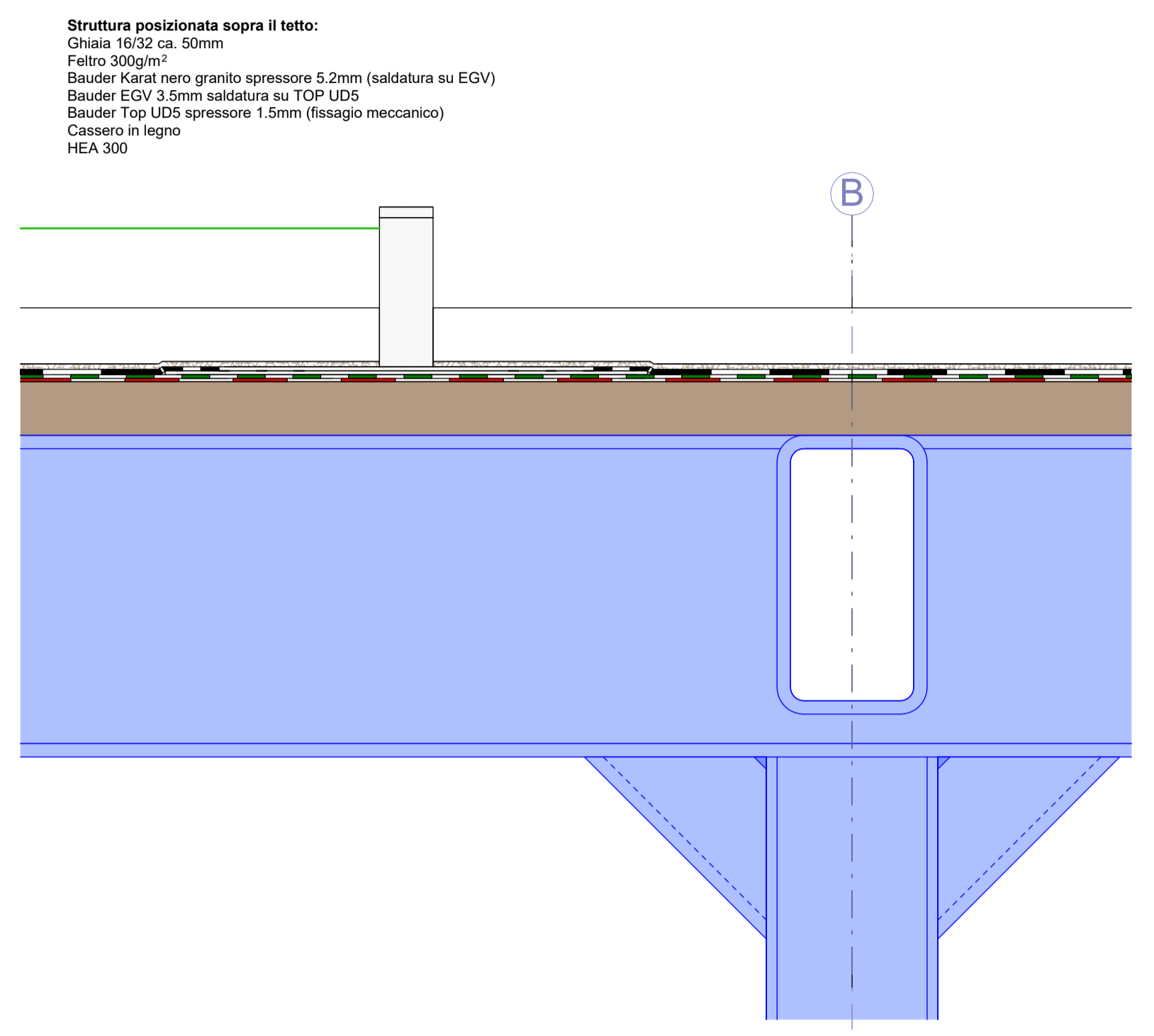
Piano no.: 20.50/001

Indice	Data	Disegnato	Controllato	Visto
-	04.06.2024	Hz	tz	

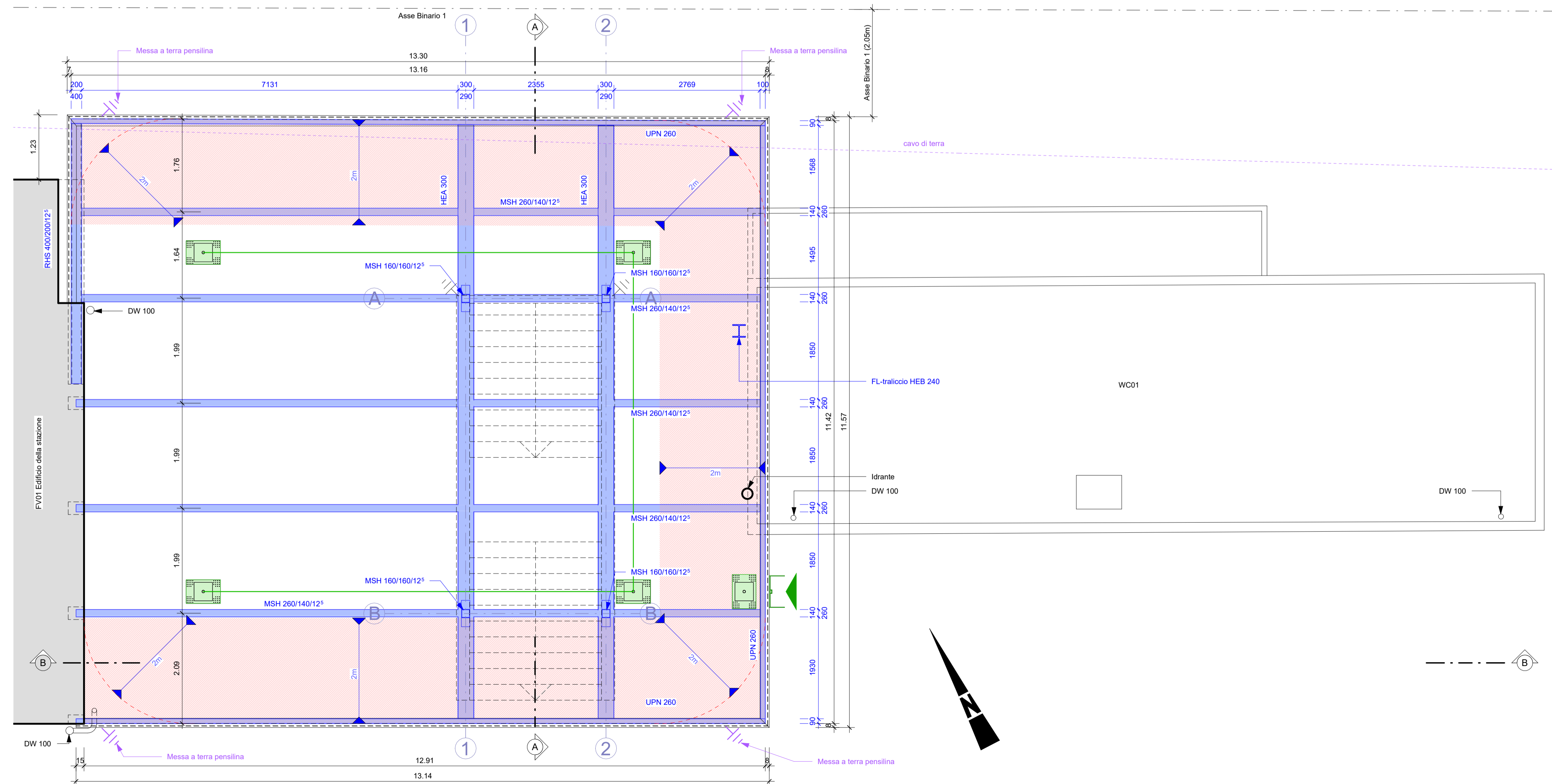
Microfilm Nr:
 Filippine:
 Formato: 105.0 x 59.4
Questo è solo ai dati della misurazione ufficiale e della FFS
 © Dio salvetevi 5740003551 © Tutti i diritti del presente documento
 sono di proprietà della FFS. L'usata posizione e la completezza
 delle condotte sotterranee non è garantita.



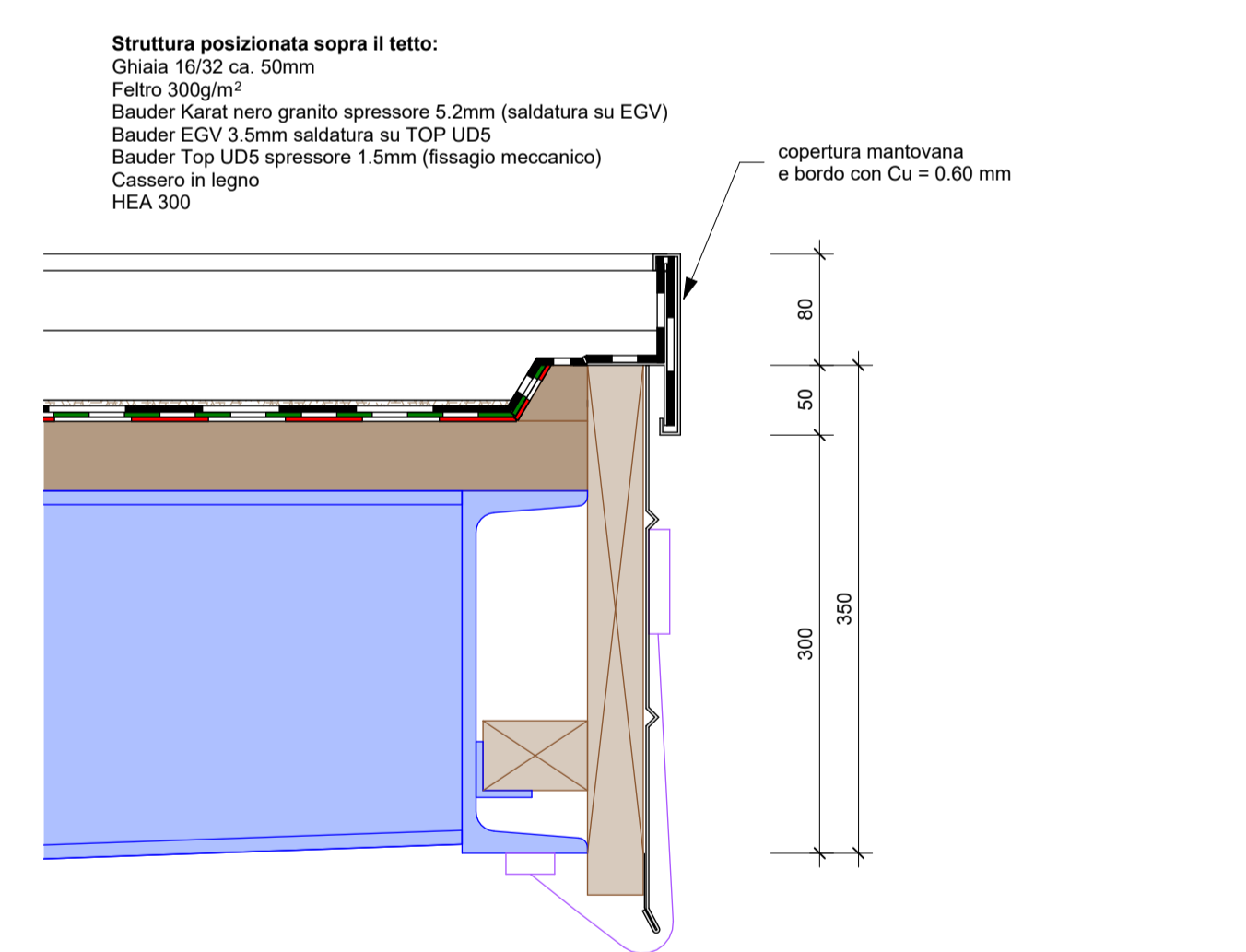
Sezione A-A
 M 1 : 50



Dettaglio 2
 M 1 : 5



Pianta
 M 1 : 50



Dettaglio 1
 M 1 : 5